



Estrutura Ecológica Fundamental

Estrutura Ecológica Complementar


- CARTOGRAFIA BASE**
- Rede viária
 - Rede regional
 - Estrada regional concessionada
 - Estrada regional
 - Rede municipal
 - Estradas municipais
 - Caminhos municipais
 - Rede agrícola
 - Caminhos agrícolas
 - Rede rural e florestal
 - Caminhos florestais
 - Caminhos rurais
 - Outras vias
 - Outras vias
 - Percursos pedestres homologados
 - Linha de Costa
 - Concelhos
 - Freguesias
 - ▲ Vértices geodésicos
 - Altimetria
 - Hidrografia
 - Edificado
 - Anexos e Estufas


rPDM_VFC

Revisão do Plano Diretor Municipal de Vila Franca do Campo
 Fevereiro 2025

Fase 5_Versão final do Plano
 fevereiro 2025

05 Planta de estrutura ecológica municipal

1:25 000



0 500 1 000 2 000 m

CARTOGRAFIA DE REFERÊNCIA
 Cartografia oficial do município de Vila Franca do Campo 1:2000 e 1:5000
 Entidade promotora do cartográfico: Município de Vila Franca do Campo
 Entidade produtora do cartográfico: Sociedade de Levantamentos Topo-Cartográficos, Lda.
 Data de edição: 2018
 Entidade produtora da cartografia hidrográfica: DRAC
 Data de edição: 2021
 Homologação: Processo n.º 428 e n.º 425; Entidade responsável: Direção Geral do Território;
 Data de homologação: 2018
 Sistema de referência: PTTRAD (1976) - LULA 2014
 Escala posicional planimétrica entre 0,50 e 0,75 m
 Escala posicional altimétrica entre 0,40 e 1,10 m
 A rede viária sofreu uma atualização no âmbito do perimeter urbano, na categoria de espaços de atividades económicas, visando a representação da ligação da Rua Dr. José Silva Pereira a rede e a sua extensão para norte, trechos construídos após o processo de produção da cartografia homóloga.
 A rede hidrográfica sofreu uma atualização no âmbito do perimeter urbano, na categoria de espaços de atividades económicas, visando a representação da ligação da Rua Dr. José Silva Pereira a rede e a sua extensão para norte, trechos construídos após o processo de produção da cartografia homóloga.
 A rede hidrográfica sofreu uma atualização no âmbito do perimeter urbano, na categoria de espaços de atividades económicas, visando a representação da ligação da Rua Dr. José Silva Pereira a rede e a sua extensão para norte, trechos construídos após o processo de produção da cartografia homóloga.
 por decisão da DRAC - Direção Regional do Ambiente e Ação Climática, conforme ofício nº SAJ-SRAC/2024/4817, de 29 de abril de 2024.

